



**Общество с ограниченной ответственностью  
«Газпром проектирование»**

**Московский филиал**

**Заказчик – ООО «Газпром межрегионгаз»**

**ДОКУМЕНТАЦИЯ ПО ПЛАНИРОВКЕ ТЕРРИТОРИИ**

**Проект планировки и межевания территории**

**«Газопровод межпоселковый к дер. Лукьяново, дер. Астреево,  
дер. Константиново Малоярославецкого района»**

**ТОМ 7**

**Материалы по обоснованию проекта межевания территории.  
Графическая часть**

**8000.253.001.СИД.0002.40/1603-1-ПМТЗ**



Общество с ограниченной ответственностью  
«Газпром проектирование»

Московский филиал

Заказчик – ООО «Газпром межрегионгаз»

**ДОКУМЕНТАЦИЯ ПО ПЛАНИРОВКЕ ТЕРРИТОРИИ**  
**Проект планировки и межевания территории**

**«Газопровод межпоселковый к дер. Лукьяново, дер. Астреево,  
дер. Константиново Малоярославецкого района»**

**ТОМ 7**

**Материалы по обоснованию проекта межевания территории.**  
**Графическая часть**

**8000.253.001.СИД.0002.40/1603-1-ПМТЗ**

Изн. № подл.	
Подпись и дата	
Взам. инв. №	

Главный инженер  
Московского филиала

А.Н. Иванов

Главный инженер проекта

Н.М. Ючкова

### Список исполнителей

Начальник центра  
инженерных изысканий



(подпись, дата)

А.В. Шувалов

Начальник отдела  
комплексных инженерных изысканий



(подпись, дата)

В.А. Липилин

Главный специалист отдела  
комплексных инженерных изысканий



(подпись, дата)

Е.А. Ольховикова

Ведущий инженер отдела  
комплексных инженерных изысканий



(подпись, дата)

А.А. Малышева

Главный инженер проекта



(подпись, дата)

Н.М. Ючкова

### Список участников работ

С.Г. Мурашов – разработка документации по планировке территории

А.П. Родионова – разработка документации по планировке территории

<b>Обозначение</b>	<b>Наименование</b>	<b>Примечание</b>
8000.253.001.СИД.0002.40/1603-1-ПМТЗ-С	Содержание тома 7	3
8000.253.001.СИД.0002.40/1603-1-СД	Состав документации по планировке территории	4
8000.253.001.СИД.0002.40/1603-1-ПМТЗ.ВКМ	Ведомость картографических материалов	5
8000.253.001.СИД.0002.40/1603-1-ПМТЗ	Графическая часть	6

### Состав документации по планировке территории

Номер тома	Обозначение	Наименование документа	Примечания
Том 1	8000.253.001.СИД.0002.40/1603-1-ППТ1	Основная часть проекта планировки территории. Графическая часть	-
Том 2	8000.253.001.СИД.0002.40/1603-1-ППТ2	Основная часть проекта планировки территории. Положение о размещении линейного объекта	-
Том 3	8000.253.001.СИД.0002.40/1603-1-ППТ3	Материалы по обоснованию проекта планировки территории. Графическая часть	-
Том 4	8000.253.001.СИД.0002.40/1603-1-ППТ4	Материалы по обоснованию проекта планировки территории. Пояснительная записка	-
Том 5	8000.253.001.СИД.0002.40/1603-1-ПМТ1	Основная часть проекта межевания территории. Графическая часть	-
Том 6	8000.253.001.СИД.0002.40/1603-1-ПМТ2	Основная часть проекта межевания территории. Текстовая часть	-
Том 7	8000.253.001.СИД.0002.40/1603-1-ПМТ3	Материалы по обоснованию проекта межевания. Графическая часть	-
Том 8	8000.253.001.СИД.0002.40/1603-1-ПМТ4	Материалы по обоснованию проекта межевания. Пояснительная записка	-

### Ведомость картографических материалов


Наименование документации Газопровод межпоселковый к дер. Лукьяново, дер. Астреево, дер.Константиново  
 Малоарославецкого района


Обозначение 8000.253.001.СИД.0002.40/1603-1-ПМТЗ.ВКМ


Организация ООО «Газпром проектирование»

Дата создания 01.08.2021 г.

№	Краткое наименование тома (книги)	Обозначение тома (книги)	Номер страницы (листа)	Номер рисунка, графического приложения, текстового приложения	Краткое наименование рисунка графического приложения, текстового приложения	Реквизиты лицензионного договора	Примечание
1	2	3	4	5	6	7	8
1	Том 7	8000.253.001.СИД.0002.40/1603-1-ПМТЗ	7-14	-	Материалы по обоснованию проекта межевания М 1:2000	-	-

Составил Заместитель начальника отдела СиЗ  
ООО «СПЕЦГЕОЛОГОРАЗВЕДКА»  
(Должность)  (подпись) С.Г. Мурашов  
(И.О. Фамилия) 01.08.2021 г.  
(Дата)

Проверил Начальник отдела отдела СиЗ  
ООО «СПЕЦГЕОЛОГОРАЗВЕДКА»  
(Должность)  (подпись) А.В. Платонов  
(И.О. Фамилия) 01.08.2021 г.  
(Дата)

ГИП  (подпись) Н.М. Ючкова  
(И.О. Фамилия) 01.08.2021 г.  
(Дата)

## Условные обозначения:

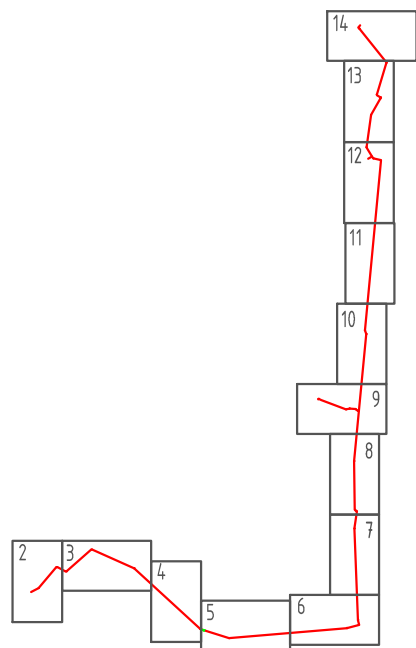
Границы планируемых элементов планировочной структуры:

	- Границы и номера кадастровых кварталов		- Границы населенных пунктов
	- Границы и номера существующих земельных участков по сведениям ЕГРН		- Граница муниципального образования
	- Границы публичных сервитутов, подлежащих установлению в соответствии с законодательством РФ		- Водоохранная зона
	- Граница территории, в отношении которой осуществляется подготовка проекта планировки		- Прибрежно-защитная полоса
	- Утвержденные в ЕГРН границы зон с особыми условиями использования территории		- Санитарно-защитная зона кладбища
40:13-6.1	- Учетный номер границы зон с особыми условиями использования по данным ЕГРН		- Зона санитарной охраны объектов питьевого водоснабжения (I пояс)
	- Нормативная граница охранной зоны ВЛ		- Санитарно-защитная зона объектов сельскохозяйственного производства
	- Нормативная граница охранной зоны газопровода		- Существующий объект капитального строительства - ВЛ
	- Придорожная полоса автомобильной дороги		- Существующий объект капитального строительства - газопровод
	- Границы лесничеств		- Существующий объект капитального строительства - кабель связи
	- Граница охранной зоны газопровода, подлежащей установлению в связи с размещением линейного объекта		- Существующий объект капитального строительства - водопровод

## Примечания:

- Охранная зона трубопровода устанавливается, в соответствии с "Правилами охраны газораспределительных сетей" (утв. Постановлением Правительства РФ от 20 ноября 2000 г. N 878) (изм.от 17.05.2016г.).
- Границы зон с особыми условиями использования территорий, подлежащие изменению в связи с размещением линейных объектов отсутствуют.
- Границы зон с особыми условиями использования территорий, подлежащие установлению, изменению в связи с размещением линейных объектов, подлежащих реконструкции в связи с их переносом из зон планируемого размещения линейных объектов либо в границах зон планируемого размещения линейных объектов отсутствуют.
- В соответствии с письмом Управления по охране объектов культурного наследия Калужской области от 08.04.2020 г. №10/531-20 проектируемый объект расположен вне защитных, охранных зон объектов культурного наследия.
- В соответствии с письмами Министерства Природных ресурсов и экологии Калужской области от 15.05.2020г. № 3043-20 и Малоярославецкой районной администрации МР «Малоярославецкий район» Калужской области от 16.03.2020 г. №02-24/1375-20 особо охраняемые природные территории федерального, регионального и местного значения в зоне планируемого размещения объекта отсутствуют.

Схема расположения листов:

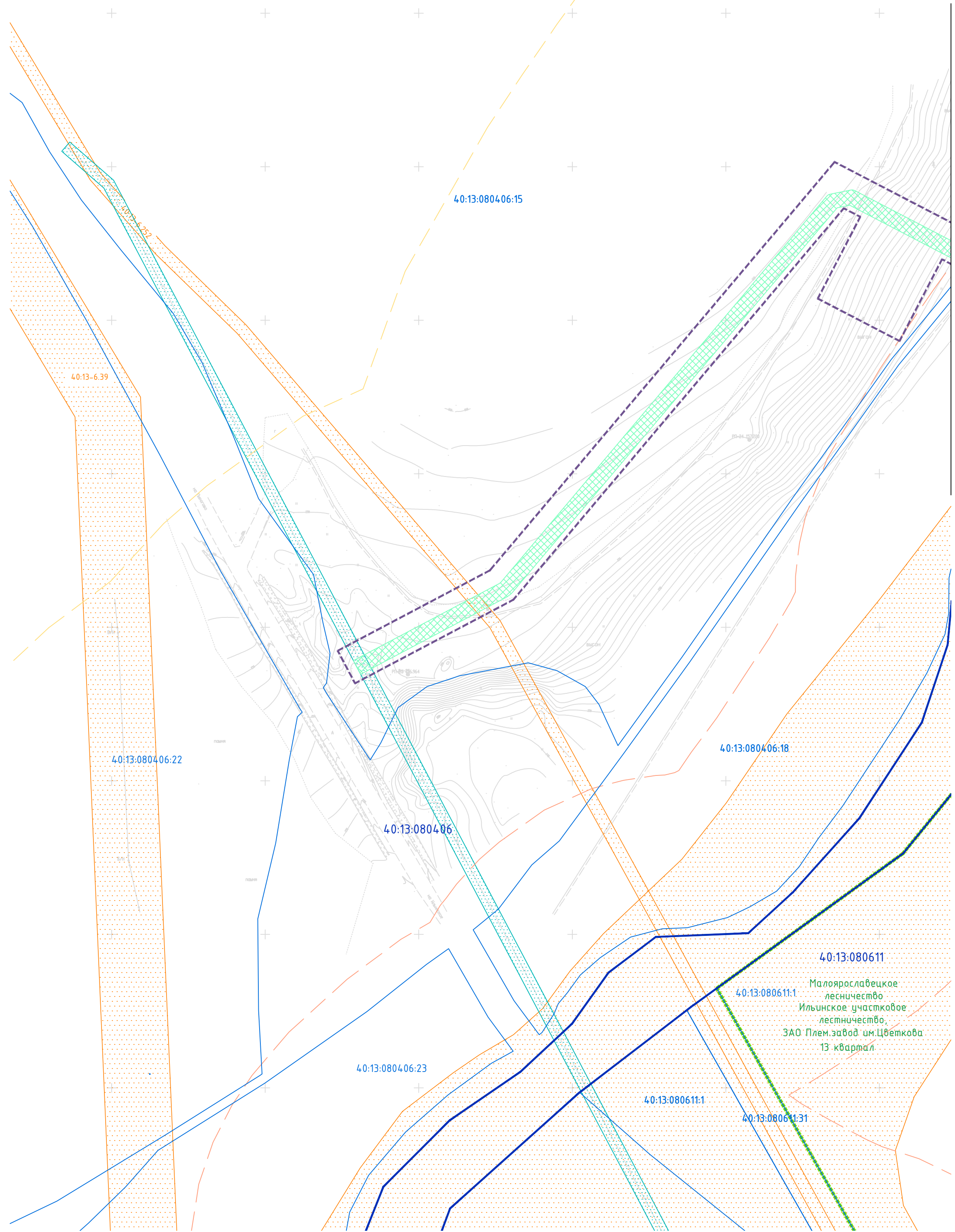


Инв. N подл.	
Подп. и дата	
Взам. инв. N	

						8000.253.001.СИД.0002.40/1603-1-ПМТЗ			
						Газопровод межпоселковый дер.Лукияново-дер. Астреево-дер.Константиново Малоярославецкого района Калужской области			
Изм.	Кол.уч.	Лист	№ док.	Подп.	Дата	Том 7. Материалы по обоснованию проекта межевания территории. Графическая часть.	Стадия	Лист	Листов
Разработал		Родионова			08.21		П	1	14
Проверил		Мурашов			08.21				
Н. контр.		Родионова			08.21	М 1:1000	ООО "СПЕЦГЕОЛОГОРАЗВЕДКА" г.Тула		
					08.21				



МО СП "Село Ильинское"  
Малоярославецкого района Калужской области



Линия соприкосновения с листом № 3

- Условные обозначения представлены на листе № 1
- Схема расположения листов представлена на листе № 1

Инв. N подл. Подп. и дата. Взам. инв. N

					8000.253.001.СИД.0002.40/1603-1-ПМТЗ				
					Газопровод межпоселковый дер. Лукьяново-дер. Астреево-дер. Константиново Малоярославецкого района Калужской области				
Изм.	Кол.уч.	Лист	№ док.	Подп.	Дата	Том 7. Материалы по обоснованию проекта межевания территории. Графическая часть.	Стадия	Лист	Листов
Разработал	Родионова			<i>[Signature]</i>	08.21		П	2	14
Проверил	Мурашов			<i>[Signature]</i>	08.21				
Н. контр.	Родионова			<i>[Signature]</i>	08.21				
					М 1:1000		ООО "СПЕЦГЕОЛОГОРАЗВЕДКА" г. Тула		





Линия совмещения с листом № 2

Линия совмещения с листом № 4

МО СП "Село Ильинское"  
Малоярославецкого района Калужской области

МО СП "Село Кудиново"  
Малоярославецкого района Калужской области

Малоярославецкое  
лесничество  
Ильинское участковое  
лесничество,  
ЗАО Плем.завод им.Цветкова  
13 квартал

40:13:080406:15

40:13:080406:18

40:13:080406

40:00-586

40:13:010713

40:13:010713:61

40:13:080611

40:13:080611:1

- Условные обозначения представлены на листе № 1
- Схема расположения листов представлена на листе № 1

					8000.253.001.СИД.0002.40/1603-1-ПМТЗ				
					Газопровод межпоселковый дер.Лукияново-дер. Астреево-дер.Константиново Малоярославецкого района Калужской области				
Изм.	Кол.ч.	Лист	№ док.	Подп.	Дата	Том 7. Материалы по обоснованию проекта межевания территории. Графическая часть.	Стадия	Лист	Листов
Разработал		Радионова		<i>[Signature]</i>	08.21		П	3	14
Проверил		Мурашов		<i>[Signature]</i>	08.21				
Н. контр.		Радионова		<i>[Signature]</i>	08.21	М 1:1000		ООО "СПЕЦГЕОЛОГОРАЗВЕДКА" г.Тула	



Линия смещения с листом № 3

МО СП "Село Кудиново"  
Малоярославецкого района Калужской области

40:13:010713

40:13:010713:61

40:13:080611

40:13:080611:1

МО СП "Село Ильинское"  
Малоярославецкого района Калужской области

Линия смещения с листом № 5

- Условные обозначения представлены на листе № 1
- Схема расположения листов представлена на листе № 1

Инв. № подл.
Подп. и дата
Взам. инв. №

					8000.253.001.СИД.0002.40/1603-1-ПМТЗ				
					Газопровод межпоселковый дер. Лукьяново-дер. Астреево-дер. Константиново Малоярославецкого района Калужской области				
Изм.	Кол.уч.	Лист	№ док.	Подп.	Дата	Том 7. Материалы по обоснованию проекта межевания территории. Графическая часть.	Стадия	Лист	Листов
Разработал	Родионова			<i>[Signature]</i>	08.21		П	4	14
Проверил	Мурашов			<i>[Signature]</i>	08.21				
Н. контр.	Родионова			<i>[Signature]</i>	08.21	М 1:1000	ООО "СПЕЦГЕОЛОГОРАЗВЕДКА" г. Тула		





Малоярославецкое  
лесничество  
Ильинское участковое  
лесничество,  
ЗАО Плем.завод им.Цветкова  
13 квартал

МО СП "Село Кудиново"  
Малоярославецкого района Калужской области

40:13:010713

40:13:010713:61

Линия съёмки с листом № 4

Линия съёмки с листом № 6

40:13:080611

40:13:080611:1

МО СП "Село Ильинское"  
Малоярославецкого района Калужской области

- Условные обозначения представлены на листе № 1
- Схема расположения листов представлена на листе № 1

						8000.253.001.СИД.0002.40/1603-1-ПМТЗ			
						Газопровод межпоселковый дер.Лукияново-дер.Астреево-дер.Константиново Малоярославецкого района Калужской области			
Изм.	Кол.уч.	Лист	№ док.	Подп.	Дата	Том 7. Материалы по обоснованию проекта межевания территории. Графическая часть.	Стадия	Лист	Листов
Разработал	Родионова			<i>[Signature]</i>	08.21		П	5	14
Проверил	Мурашов			<i>[Signature]</i>	08.21				
Н. контр.	Родионова			<i>[Signature]</i>	08.21	М 1:1000		ООО "СПЕЦГЕОЛОГОРАЗВЕДКА" г.Тула	
					08.21				

Инв. № подл.  
Подп. и дата  
Взам. инв. №

Линия совмещения с листом № 7



Линия совмещения с листом № 5

40:13:010713  
МО СП "Село Кудиново"  
Малоярославецкого района Калужской области

40:13:010713:61

Малоярославецкое  
лесничество  
Ильинское участковое  
лесничество,  
ЗАО Плем.завод им.Цветаева  
16 квартал  
40:13:010713

МО СП "Село Ильинское"  
Малоярославецкого района Калужской области

40:13:080611 40:13:080611:1

40:13-6.63

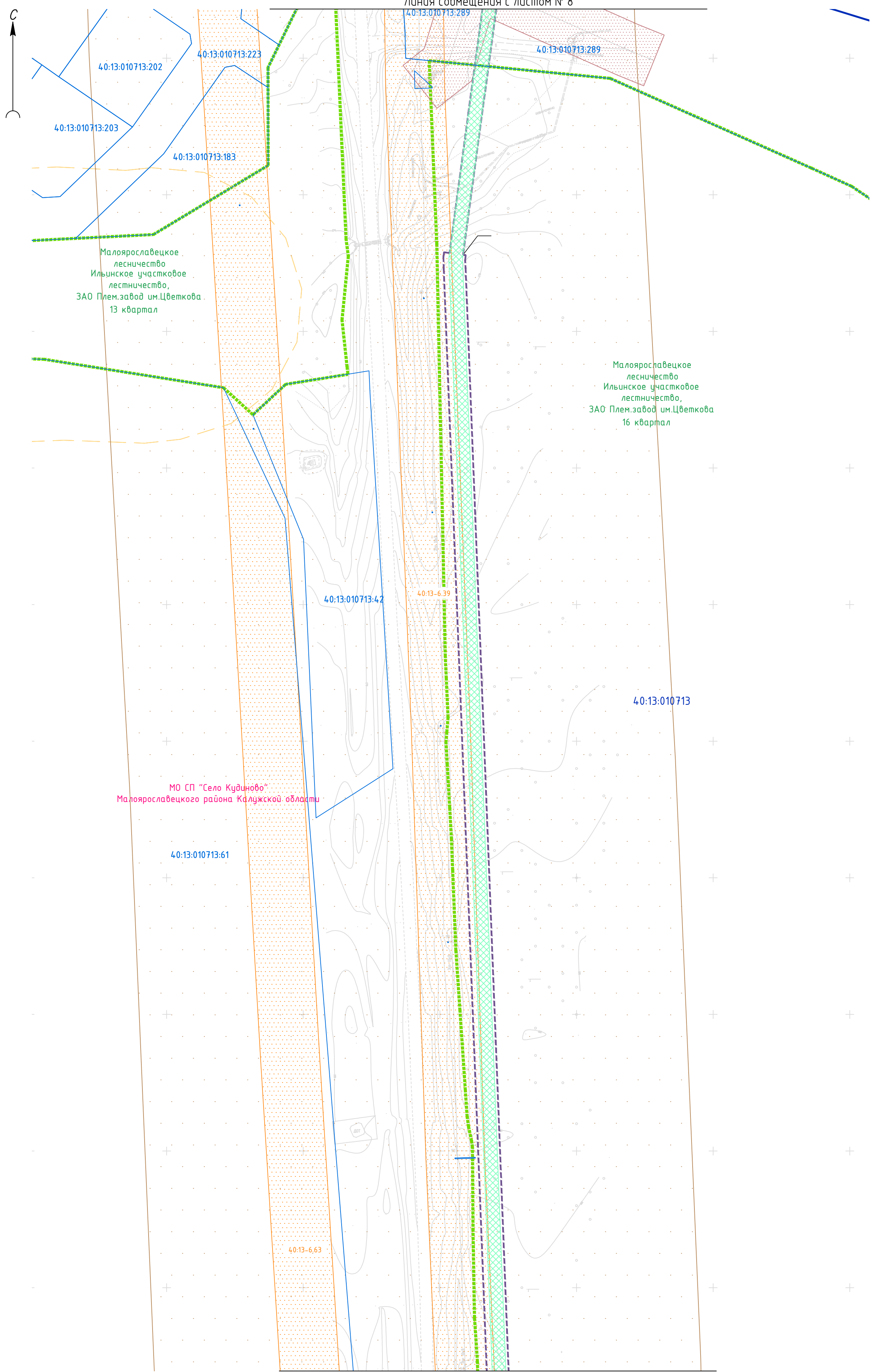
40:13-6.39

- Условные обозначения представлены на листе № 1
- Схема расположения листов представлена на листе № 1

					8000.253.001.СИД.0002.40/1603-1-ПМТЗ						
					Газопровод межпоселковый дер.Лукияново-дер.Астреево-дер.Константиново Малоярославецкого района Калужской области						
Изм.	Кол.ч.	Лист	№ док.	Подп.	Дата	Том 7. Материалы по обоснованию проекта межевания территории. Графическая часть.			Стадия	Лист	Листов
Разработал	Родионова			<i>[Signature]</i>	08.21				П	6	14
Проверил	Мурашов			<i>[Signature]</i>	08.21						
Н. контр.	Родионова			<i>[Signature]</i>	08.21	М 1:1000			ООО "СПЕЦГЕОЛОГОРАЗВЕДКА" г.Тула		
					08.21						

Инв. N подл. Подл. и дата. Взам. инв. N

Линия совмещения с листом № 8



Линия совмещения с листом № 6

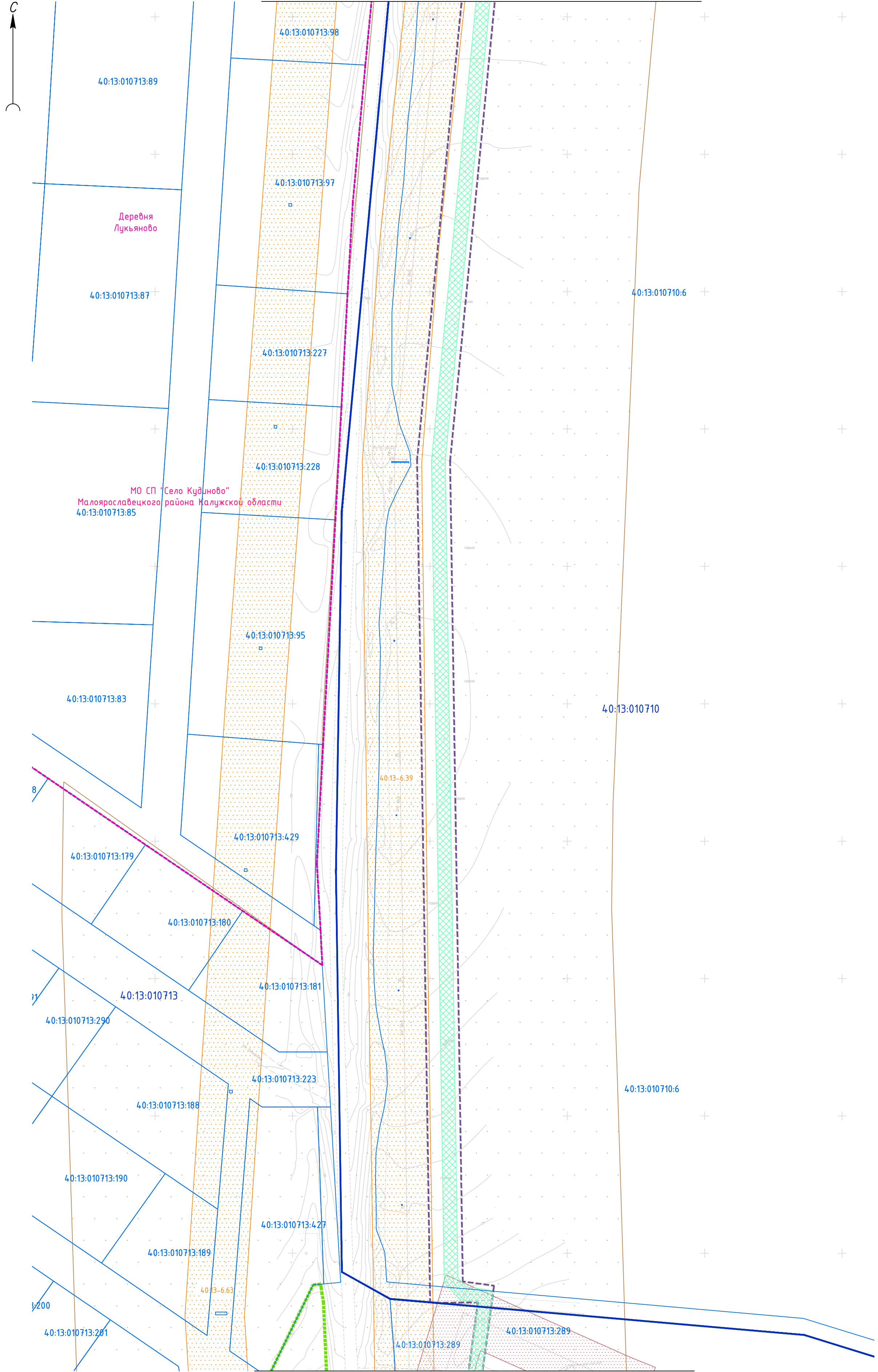
- Условные обозначения представлены на листе № 1
- Схема расположения листов представлена на листе № 1

Инв. N подл. Подп. и дата. Взам. инвN

					8000.253.001.СИД.0002.40/1603-1-ПМТЗ				
					Газопровод межпоселковый дер.Лукияново-дер. Астреево-дер.Константиново Малоярославецкого района Калужской области				
Изм.	Кол.уч.	Лист	№ док.	Подп.	Дата	Том 7. Материалы по обоснованию проекта межевания территории. Графическая часть.	Стадия	Лист	Листов
Разработал	Родионова			<i>[Signature]</i>	08.21		П	7	14
Проверил	Мурашов			<i>[Signature]</i>	08.21				
Н. контр.	Родионова			<i>[Signature]</i>	08.21	М 1:1000		ООО "СПЕЦГЕОЛОГОРАЗВЕДКА" г.Тула	



Линия совмещения с листом № 9



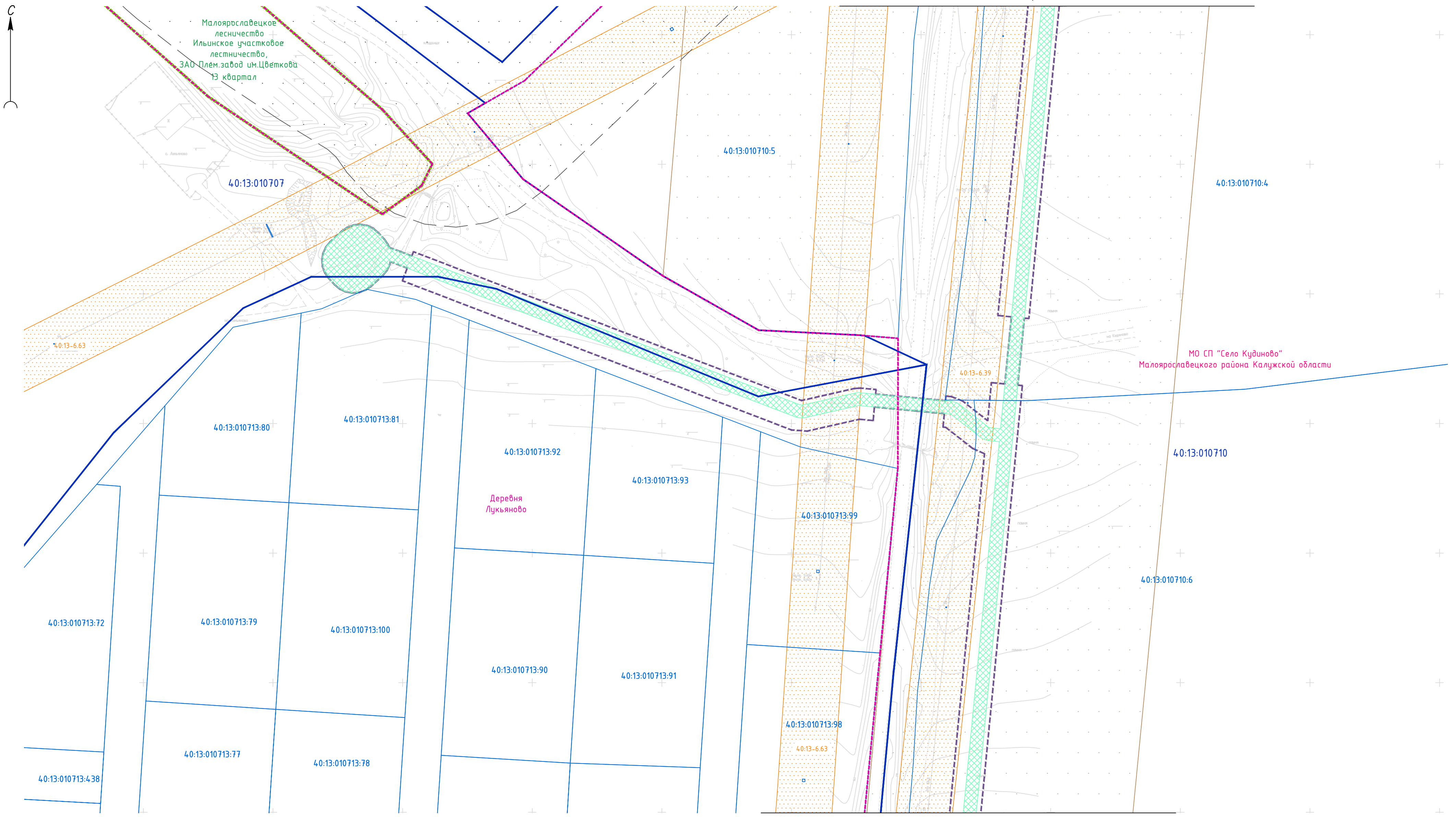
Линия совмещения с листом № 7

- Условные обозначения представлены на листе № 1
- Схема расположения листов представлена на листе № 1

Инв. N подл. Подп. и дата

						8000.253.001.СИД.0002.40/1603-1-ПМТЗ			
						Газопровод межпоселковый дер.Лукияново-дер. Астреево-дер.Константиново Малоярославецкого района Калужской области			
Изм.	Колуч.	Лист	№ док.	Подп.	Дата	Том 7. Материалы по обоснованию проекта межевания территории. Графическая часть.	Стадия	Лист	Листов
Разработал	Родионова			<i>[Signature]</i>	08.21		П	8	14
Проверил	Мурашов			<i>[Signature]</i>	08.21				
Н. контр.	Родионова			<i>[Signature]</i>	08.21				
						М 1:1000		ООО "СПЕЦГЕОЛОГОРАЗВЕДКА" г.Тула	

Линия совмещения с листом № 10



Линия совмещения с листом № 8

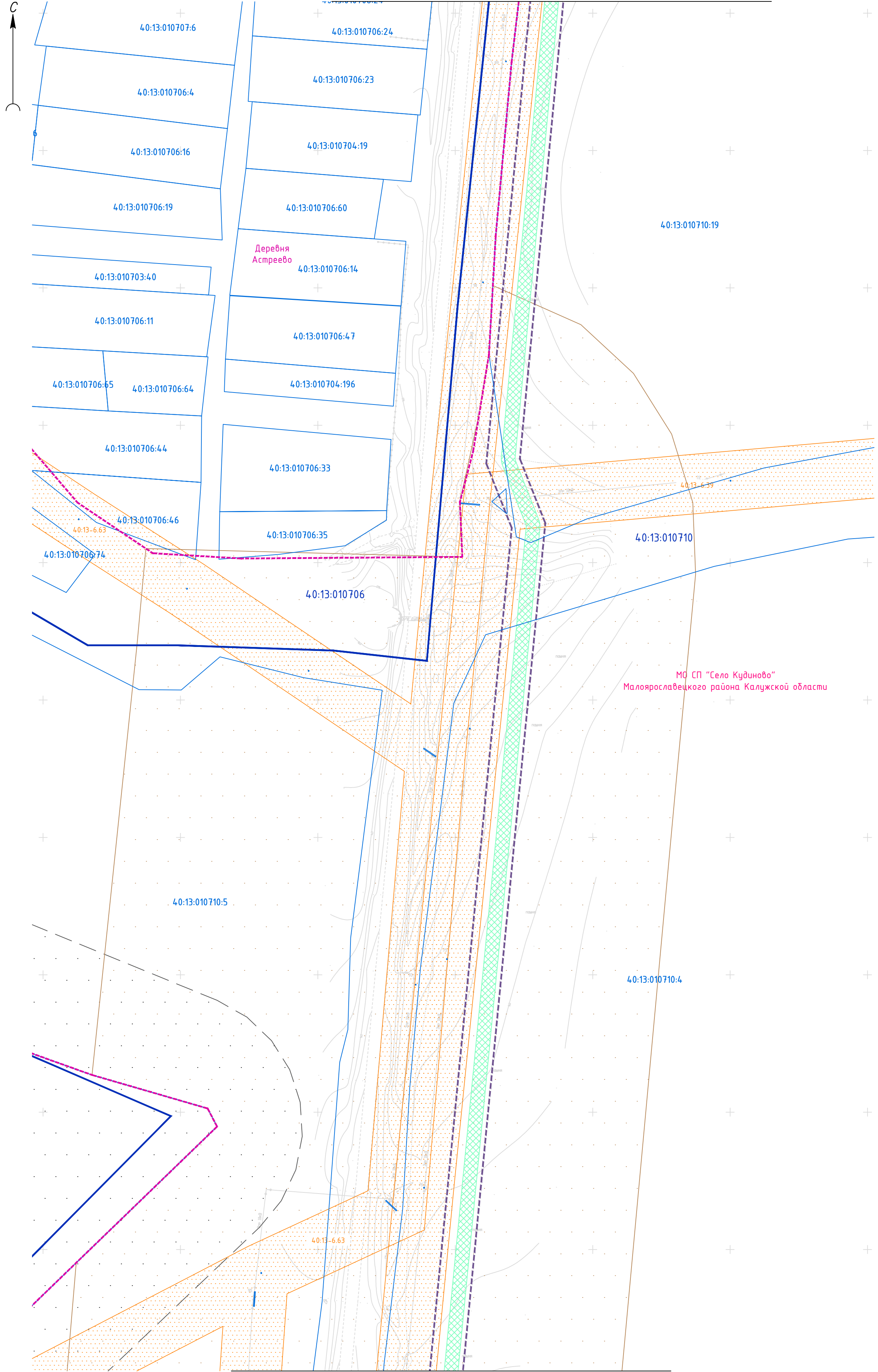
- Условные обозначения представлены на листе № 1
- Схема расположения листов представлена на листе № 1

					8000.253.001.СИД.0002.40/1603-1-ПМТЗ				
					Газопровод межпоселковый дер.Лукьяново-дер.Астреево-дер.Константиново Малоярославецкого района Калужской области				
Изм.	Колуч.	Лист	№ док.	Подп.	Дата	Том 7. Материалы по обоснованию проекта межевания территории. Графическая часть.	Стадия	Лист	Листов
Разработал	Родионова			<i>[Signature]</i>	08.21		П	9	14
Проверил	Мурашов			<i>[Signature]</i>	08.21				
Н. контр.	Родионова			<i>[Signature]</i>	08.21	М 1:1000		ООО "СПЕЦГЕОЛОГОРАЗВЕДКА" г.Тула	

Инв. N подл. Подл. и дата Взам. инв. N



Линия совмещения с листом № 11



Линия совмещения с листом № 9

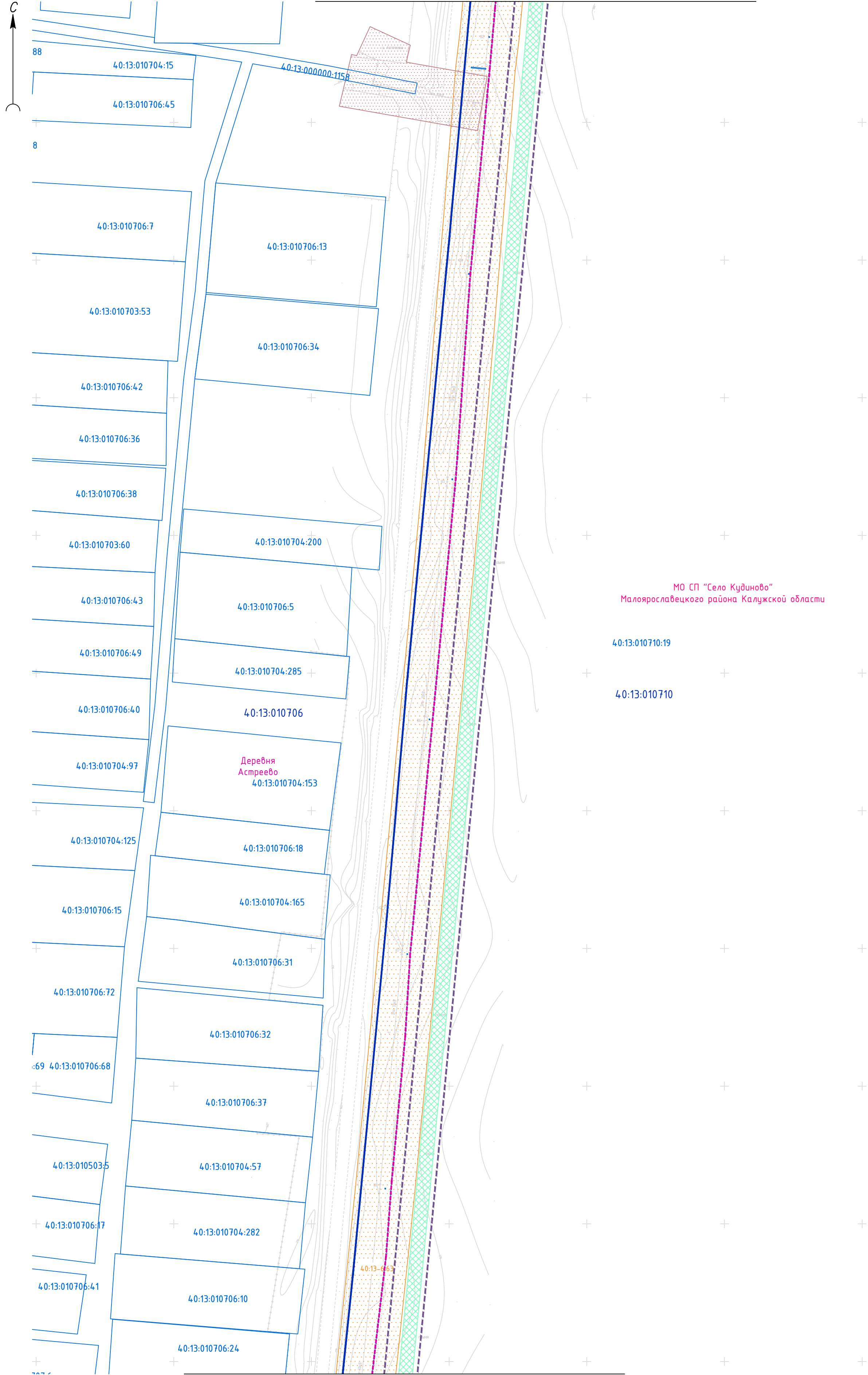
- Условные обозначения представлены на листе № 1
- Схема расположения листов представлена на листе № 1

Инв. N подл. Подп. и дата Взам. инв. N

					8000.253.001.СИД.0002.40/1603-1-ПМТЗ				
					Газопровод межпоселковый дер. Лукьяново-дер. Астреево-дер. Константиново Малоярославецкого района Калужской области				
Изм.	Колуч.	Лист	№ док.	Подп.	Дата	Том 7. Материалы по обоснованию проекта межевания территории. Графическая часть.	Стадия	Лист	Листов
Разработал	Родионова			<i>[Signature]</i>	08.21		П	10	14
Проверил	Мурашов			<i>[Signature]</i>	08.21				
Н. контр.	Родионова			<i>[Signature]</i>	08.21	М 1:1000	ООО "СПЕЦГЕОЛОГОРАЗВЕДКА" г. Тула		



Линия совмещения с листом № 12



МО СП "Село Кудиново"  
 Малоярославецкого района Калужской области

40:13:010710:19  
 40:13:010710

Линия совмещения с листом № 10

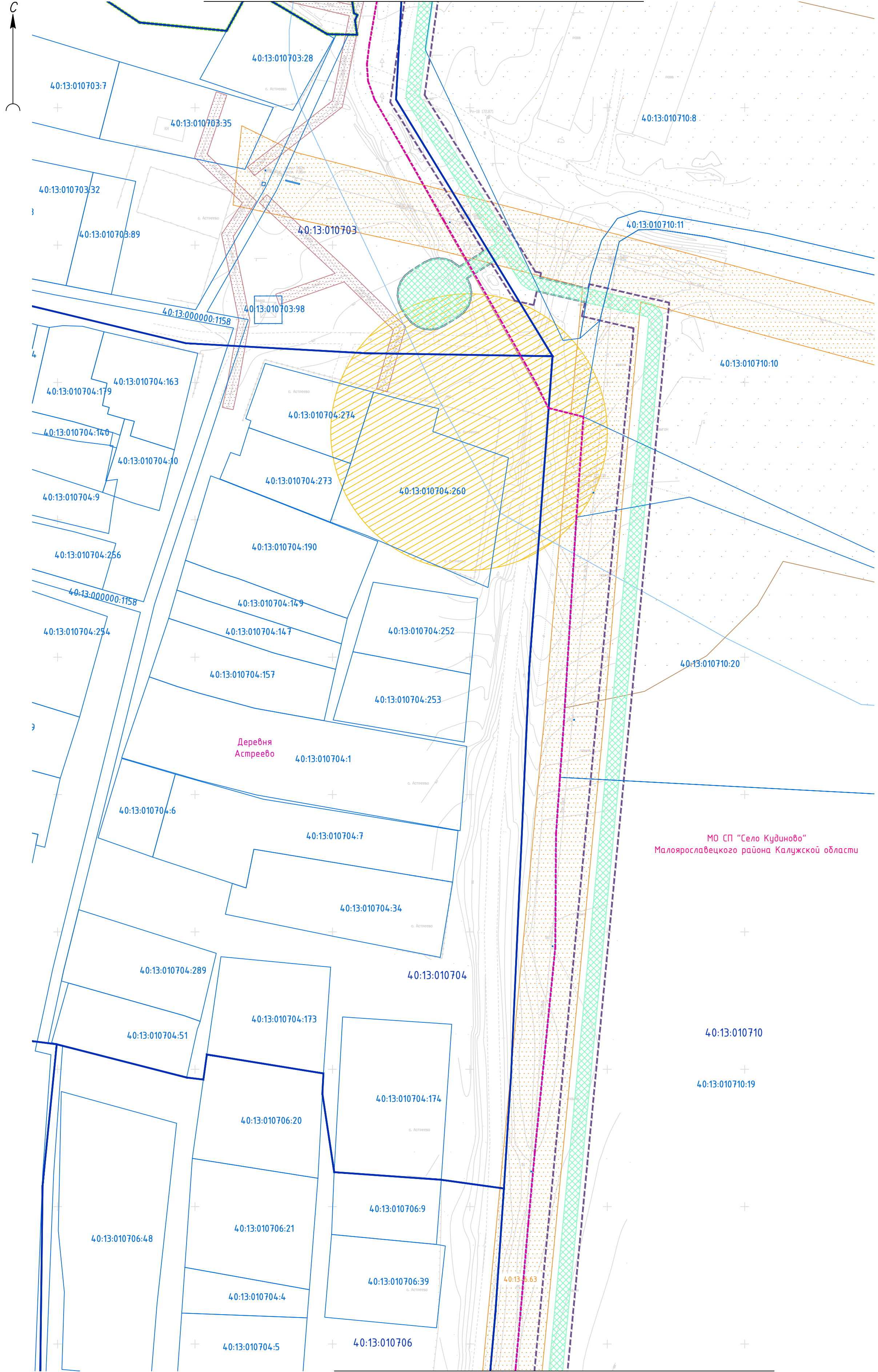
- Условные обозначения представлены на листе № 1
- Схема расположения листов представлена на листе № 1

Инв. N подл. Подл. и дата Взам. инв. N

					8000.253.001.СИД.0002.40/1603-1-ПМТЗ				
					Газопровод межпоселковый дер. Лукьяново-дер. Астреево-дер. Константиново Малоярославецкого района Калужской области				
Изм.	Кол.уч.	Лист	№ док.	Подп.	Дата	Том 7. Материалы по обоснованию проекта межевания территории. Графическая часть.	Стадия	Лист	Листов
Разработал	Родионова			<i>[Signature]</i>	08.21		П	11	14
Проверил	Мурашов			<i>[Signature]</i>	08.21				
Н. контр.	Родионова			<i>[Signature]</i>	08.21	М 1:1000	ООО "СПЕЦГЕОЛОГОРАЗВЕДКА" г. Тула		



Линия совмещения с листом № 13



Линия совмещения с листом № 11

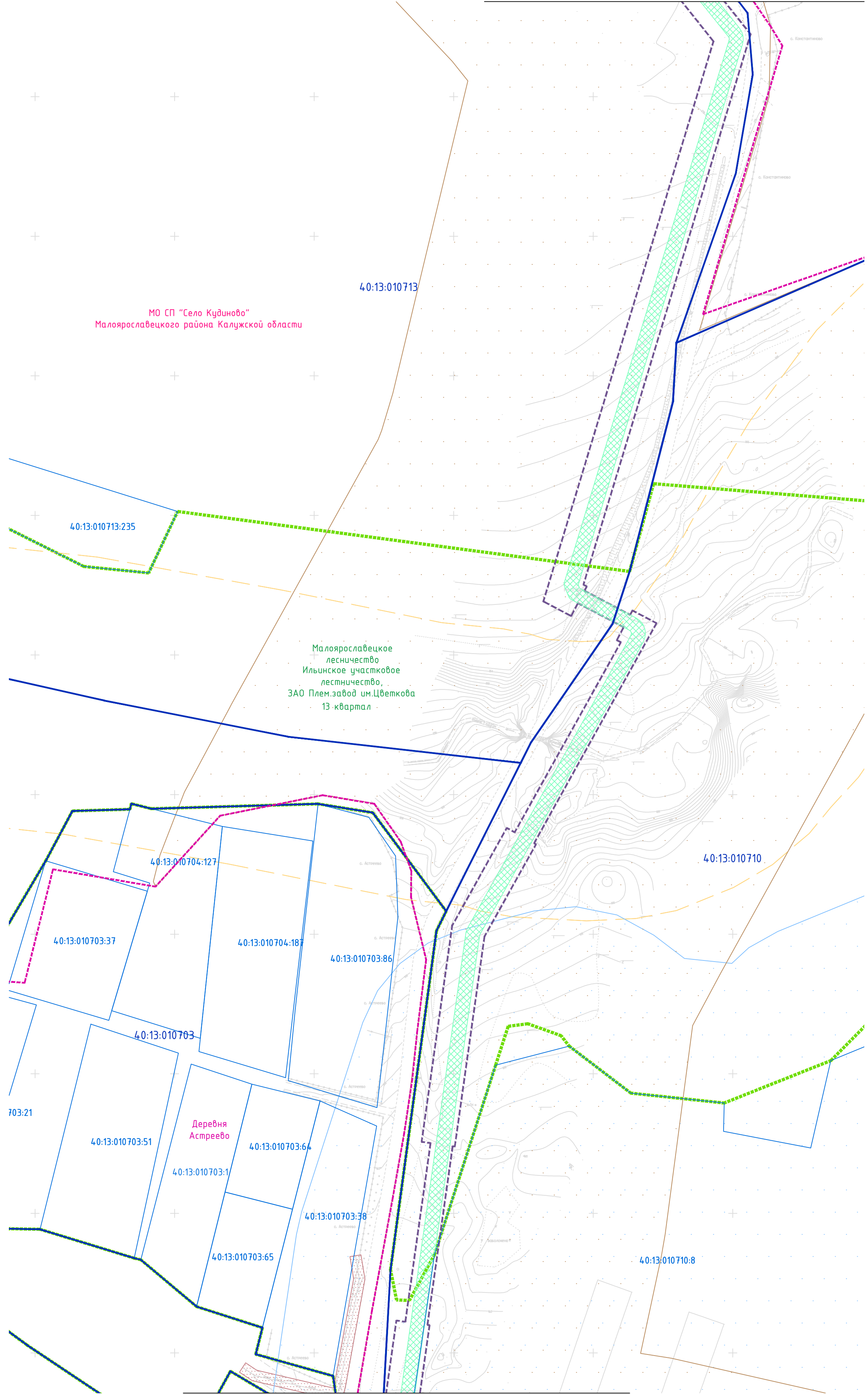
- Условные обозначения представлены на листе № 1
- Схема расположения листов представлена на листе № 1

Инв. N подл. Подп. и дата  
Взам. инв. N

8000.253.001.СИД.0002.40/1603-1-ПМТЗ						
Газопровод межпоселковый дер. Лукьяново-дер. Астреево-дер. Константиново Малоярославецкого района Калужской области						
Изм.	Колуч.	Лист	№ док.	Подп.	Дата	
Разработал	Родионова			<i>[Signature]</i>	08.21	
Проверил	Мурашов			<i>[Signature]</i>	08.21	
Н. контр.	Родионова			<i>[Signature]</i>	08.21	
Том 7. Материалы по обоснование проекта межевания территории. Графическая часть.				Стадия	Лист	Листов
				П	12	14
М 1:1000				ООО "СПЕЦГЕОЛОГОРАЗВЕДКА" г. Тула		



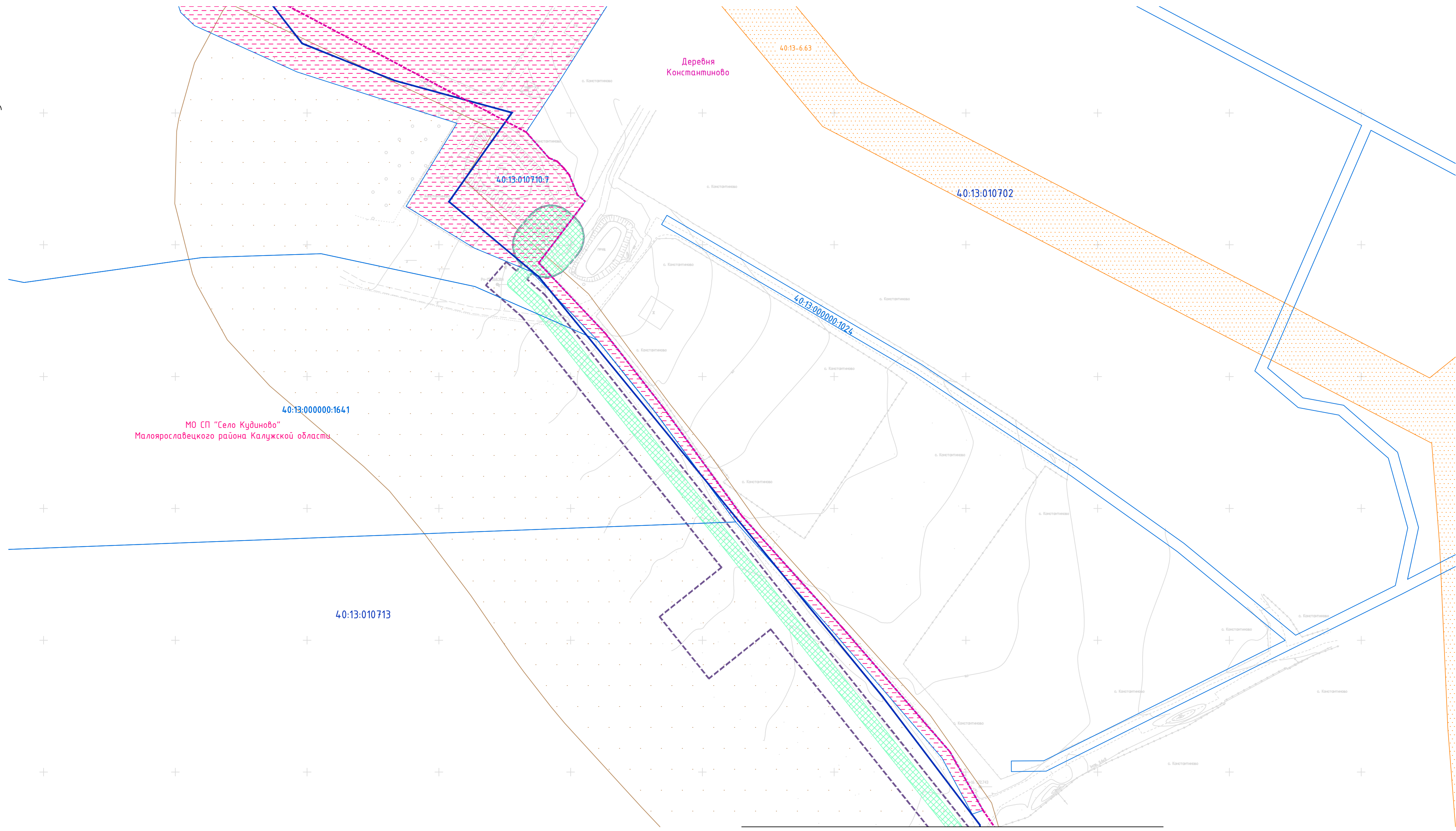
Линия соьмещения с листом № 14



- Условные обозначения представлены на листе № 1
- Схема расположения листов представлена на листе № 1

Инв. N подл.  
Подп. и дата  
Взам. инв.N

					8000.253.001.СИД.0002.40/1603-1-ПМТЗ				
					Газопровод межпоселковый дер.Лукияново-дер. Астреево-дер.Константиново Малоярославецкого района Калужской области				
Изм.	Колуч.	Лист	№ док.	Подп.	Дата	Том 7. Материалы по обоснованию проекта межевания территории. Графическая часть.	Стадия	Лист	Листов
Разработал	Родионова			<i>[Signature]</i>	08.21		П	13	14
Проверил	Мурашов			<i>[Signature]</i>	08.21				
Н. контр.	Родионова			<i>[Signature]</i>	08.21	М 1:1000	ООО "СПЕЦГЕОЛОГОРАЗВЕДКА" г.Тула		



Линия совмещения с листом № 13

- Условные обозначения представлены на листе № 1
- Схема расположения листов представлена на листе № 1

Инв. № подл. Подп. и дата. Взам. инв. №

						8000.253.001.СИД.0002.40/1603-1-ПМТЗ			
						Газопровод межпоселковый дер.Лукияново-дер. Астреево-дер.Константиново Малоярославецкого района Калужской области			
Изм.	Кол.ч.	Лист	№ док.	Подп.	Дата	Том 7. Материалы по обоснованию проекта межевания территории. Графическая часть.	Стадия	Лист	Листов
Разработал		Родионова		<i>[Signature]</i>	08.21		П	14	14
Проверил		Мурашов		<i>[Signature]</i>	08.21				
Н. контр.		Родионова		<i>[Signature]</i>	08.21	М 1:1000		ООО "СПЕЦГЕОЛОГОРАЗВЕДКА" г.Тула	

## Лист регистрации изменений

Регистрация изменений								
Изм.	Номера листов (страниц)				Всего листов (страниц) в док.	Номер док.	Подп.	Дата
	измененных	замененных	новых	аннулиро ванных				